

**Bebauungsplan  
Kreuzmatten**

**Bebauungsplan  
Nördliche Möslestraße**





**Innenbereich  
Unterreute**

1934/2  
Private Grünfläche

**Gemeinde Reute**  
2.Abrundung zum  
Innenbereich Unterreute  
gem. §34 Abs.4 Z.3 BauGB

Lageplan M 1 : 1000

Legende:

-  Abgrenzung Innenbereich
-  Abgrenzung der 2.Abrundungsfläche
-  Abgrenzung besteh. Bebauungspläne
-  Private Grünfläche

Nachrichtlich: HQ100 / HQExtrem siehe Anlage

Denzlingen, den 22.06.2017  
Bauamt Ke./La.



